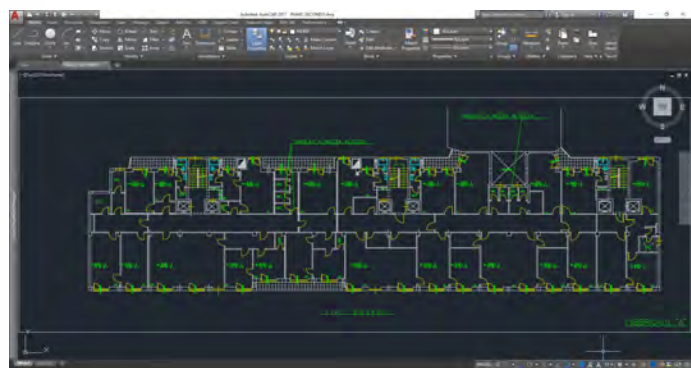
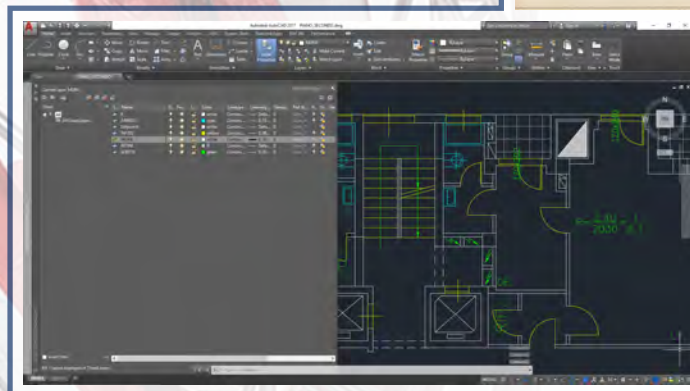
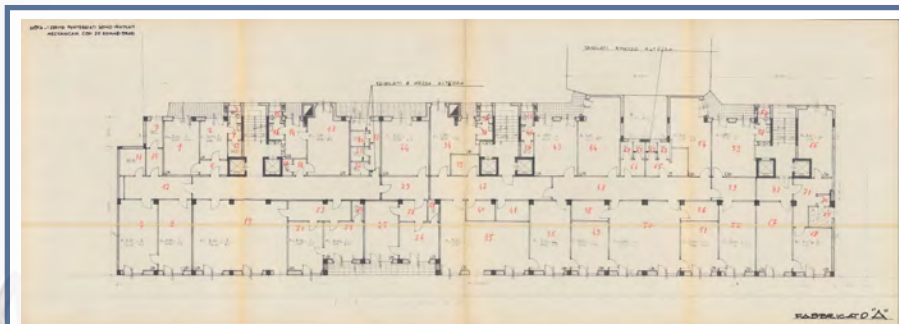


# DIGITALIZZAZIONE DISEGNI in AUTOCAD



**Devi riportare in AUTOCAD la pianta di un appartamento o una mappa catastale? Possiamo farlo noi con costi contenuti e tempi rapidi.**

I prezzi riportati sono da considerarsi indicativi per ogni formato e potranno essere maggiorati o ridotti sulla base della complessità, quantità ed urgenza dei disegni.

Per ogni digitalizzazione verrà formulato un preventivo specifico dopo aver visionato gli elaborati originali.

- ✓ A4 € 30,00
- ✓ A3 € 40,00
- ✓ A2 € 60,00
- ✓ A1 € 100,00
- ✓ A0 € 150,00

## **Ad esempio:**

In questo caso il committente ci ha fornito n° 5 planimetrie di dimensioni 84 x 29,7cm relative ai 5 piani di uno stabile. La richiesta era di riportare in Autocad tutte le planimetrie con relativa suddivisione in layer degli elementi principali (mura, infissi, scritte, retini, arredo). Le tavole sono state digitalizzate rispettando i 3gg richiesti per la consegna. Il costo di ogni elaborato è stato di € 50,00 IVA inclusa.

**La digitalizzazione è eseguita direttamente al computer rispettando le quote rappresentate sul disegno originale, realizzando così un disegno CAD ex novo di assoluta precisione con l'accortezza di uniformare alcune simbologie standard che si volessero definire in anticipo.**

**In caso di caricamento su CAD, verranno riportate su livelli differenziati tutte le informazioni principali.**